ВНЕСЕНИЕ ИЗМЕНЕНИЙ В ГЕНЕРАЛЬНЫЙ ПЛАН СЕЛЬСКОГО ПОСЕЛЕНИЯ КОРЕНЁВЩЕНСКИЙ СЕЛЬСОВЕТ ДОБРОВСКОГО МУНИЦИПАЛЬНОГО РАЙОНА ЛИПЕЦКОЙ ОБЛАСТИ

КАРТА ГРАНИЦ НАСЕЛЁННЫХ ПУНКТОВ И ФУНКЦИОНАЛЬНЫХ ЗОН СЕЛЬСКОГО ПОСЕЛЕНИЯ

ТЕРРИТОРИАЛЬНОЕ ПЛАНИРОВАНИЕ

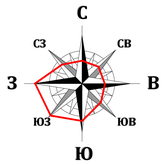

СХЕМА ПОЛОЖЕНИЯ РАЙОНА В ОБЛАСТИ

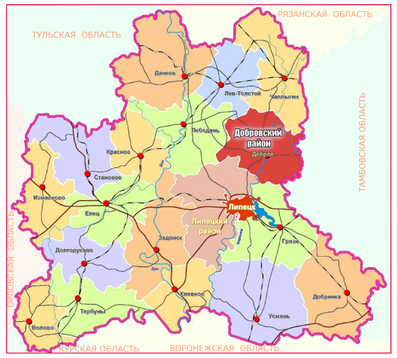

СХЕМА ПОЛОЖЕНИЯ ПОСЕЛЕНИЯ В РАЙОНЕ

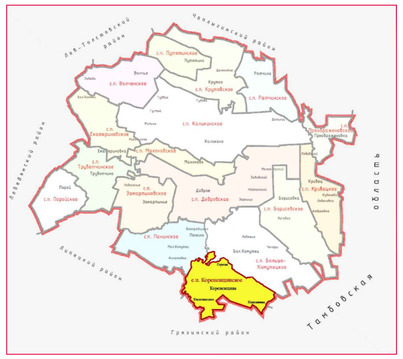

НАСЕЛЕННЫЕ ПУНКТЫ:

с.п. Коренёвщинское - Сельское поселение

с.Коренёвщино - Центр сельского поселения

с.Капитанщино
с.Горицы
д.Николаевка - Прочие населенные пункты

УСЛОВНЫЕ ОБОЗНАЧЕНИЯ:

ГРАНИЦЫ:

проект. сущ.

- Граница Коренёвщинского поселения Добровского района Липецкой области
- Граница сельских населенных пунктов
- Граница рекреационных территорий
- Граница конно-спортивной базы

ФУНКЦИОНАЛЬНОЕ ЗОНИРОВАНИЕ:

ЗОНЫ В ГРАНИЦАХ НАСЕЛЕННЫХ ПУНКТОВ

ЗОНЫ ИНЖЕНЕРНЫХ И ТРАНСПОРТНЫХ ИНФРАСТРУКТУР

Зона сооружений и коммуникаций транспорта поселения

ПРИРОДНО - РЕКРЕАЦИОННЫЕ ЗОНЫ

Зона рекреационных объектов

СЕЛЬСКОХОЗЯЙСТВЕННЫЕ ЗОНЫ

Зона сельскохозяйственного использования

Зона сельскохозяйственных предприятий

ЗОНЫ СПЕЦИАЛЬНОГО НАЗНАЧЕНИЯ

Зона кладбищ

ЛЕСНОЙ ФОНД

ВОДНЫЕ ОБЪЕКТЫ

Автомобильные дороги:

- Региональные дороги
- Местные дороги

Магистральные линии инженерных коммуникаций:

- Продуктопровод "Куйбышев - Брянск"
- Нефтепровод "Дружба"
- Сеть 35 кВ.

Инженерные коммуникации:

- ШРП, ГРП
- Водонапорные башни
- Трансформаторные подстанции

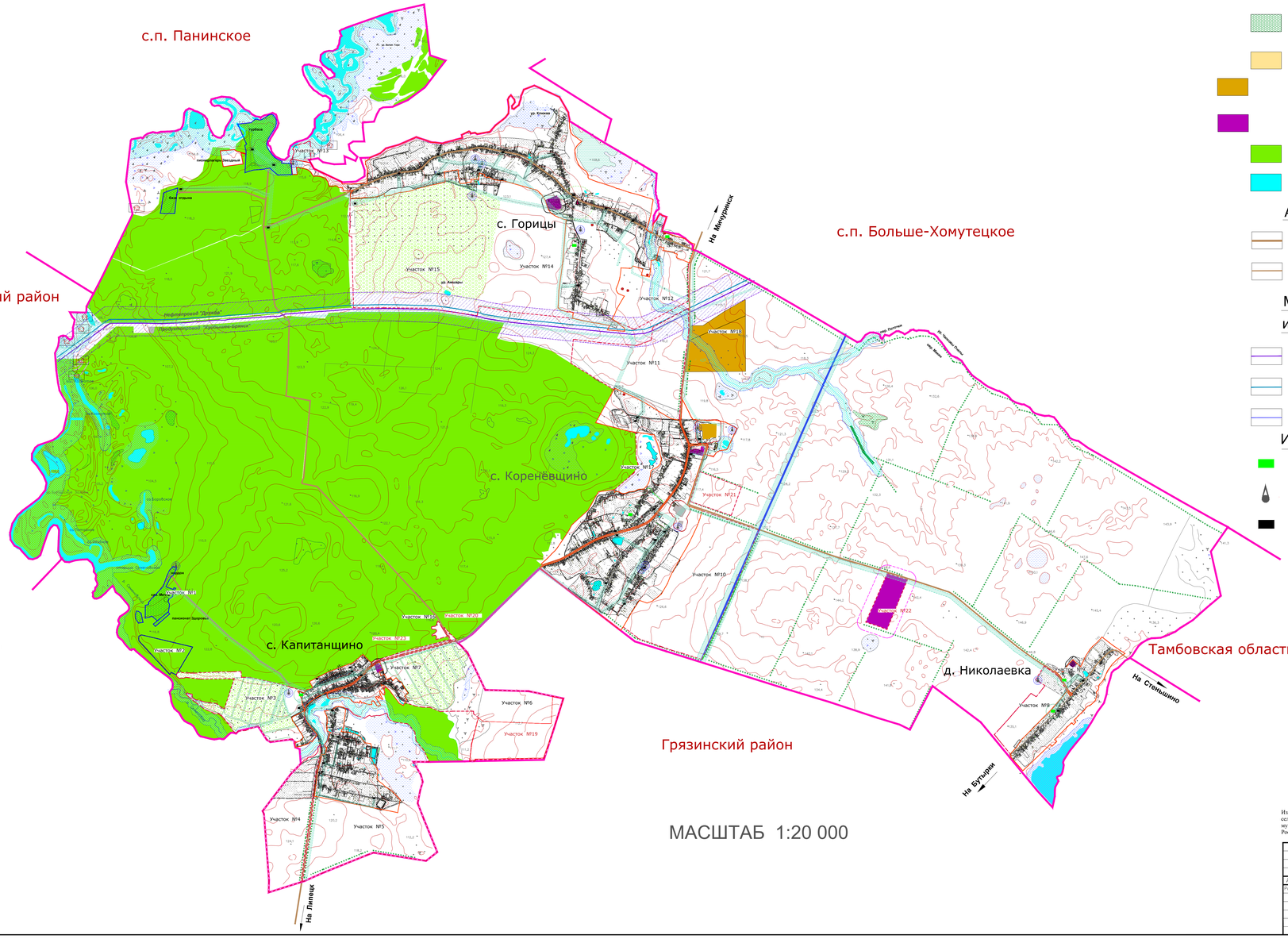

МАСШТАБ 1:20 000

ОХРАННЫЕ ЗОНЫ:

проект. сущ.

- Ширина водоохранной зоны: р.Воронеж - 200м; прочие водные объекты - 50м
- Ширина прибрежной защитной полосы (30-50м)
- Охранные зоны нефтепровода и продуктопровода
- Охранная зона ВЛ 35 кВ - 15м, ВЛ 10 кВ -10 м
- Зона санитарной охранны источников питьевого водоснабжения 30-50 м.
- Защитная зона объектов культурного наследия -200 м
- Санитарно защитная зона существующего кладбища- 50 м
- Санитарно защитная зона проектного кладбища -100 м
- Охранная зона ШРП, ГРП - 20м
- Охранная зона трансформаторных подстанций - 20м

Объекты культурного наследия

- Памятник археологии
- Выявленные объекты культурного наследия

Изменения внесены по постановлению администрации сельского поселения Кореневщинский сельсовет Добровского муниципального района Липецкой области Российской Федерации №261 от 19.10.2018 г.

Изм.	Кол.уч.	Лист	N док.	Подпись	Дата	Внесение изменений в Генеральный план сельского поселения Кореневщинский сельсовет Добровского муниципального района Липецкой области
Разработал	Тудаева					Стадия: П; Лист; Листов
						Карта границ населенных пунктов и функциональных зон сельского поселения
						ИП Тудаева Д.Ш.